

Une randonnée proposée par le Club Vosgien du Pays de Phalsbourg Lutzelbourg. Itinéraires donnés à titre indicatif.

Informations pratiques

La plupart des sentiers empruntés sont entretenus et balisés par le Club Vosgien constitué par 120 associations réparties dans les départements 54-57-67-68-88-90. Pour les soutenir n'hésitez pas à adhérer à l'une des associations près de chez vous.

Circuits visibles sur les sites
www.pays-sarrebourg.com
www.club-vosgien.eu

Offices de Tourisme

• Sarrebourg

Rue du Musée
Tél. : +33 (0)3 87 03 11 82
contact@tourisme-sarrebourg.fr
www.tourisme-sarrebourg.fr
Horaires :
09h30 - 12h00 / 14h00 - 17h30

• Dabo

10 Place de l'Église
Tél. : +33 (0)3 87 07 47 51
tourisme@paysdephalsbourg.fr
www.paysdephalsbourg.com
Horaires :
10h00 - 12h00 / 14h00 - 17h00

• Phalsbourg

1 Place d'Armes
Tél. : +33 (0)3 87 24 42 42
tourisme@paysdephalsbourg.fr
www.paysdephalsbourg.com
Horaires :
8h30 - 12h00 / 14h00 - 17h30
Samedi 10h-12h

VOTRE RANDONNÉE

● PRÉPARATION

BIEN CHOISIR SA RANDONNÉE
en fonction de sa durée et de sa difficulté, en fonction de ses compétences et de sa condition physique.

● COMPORTEMENT

S'ÉQUIPER EN CONSÉQUENCE

équipement particulier, moyen d'alerte, trousse à pharmacie, vêtements... et prendre de quoi boire (de l'eau en quantité suffisante) et s'alimenter.

RESTER SUR LES SENTIERS

RESPECTER LES INTERDICTIONS propres au site : ne pas faire de feu, ne pas camper,...

RESPECTER LA FLORE ET LA FAUNE : ne pas cueillir, ne pas tuer ni emmener

RESPECTER LES SITES : ne pas faire de graffitis

RAMENER SES DÉCHETS ne pas laisser de traces de son passage.

GARDER LA MAÎTRISE DE SON CHIEN

CONSULTER
LA MÉTÉO

SECOURS
112
ou 18

Club Vosgien de Phalsbourg-Lutzelbourg

S.I. Lutzelbourg - Mairie

Tél. : +33 (0)3 87 25 30 19

CV Phalsbourg-Lutzelbourg

+33 (0)6 79 68 88 84
www.clubvosgienphalsbourglutzelbourg.com

Pôle d'Équilibre Territorial et Rural Service Aménagement et développement territorial

Salle des fêtes - Place du Marché
57400 Sarrebourg
Tél. : +33 (0)3 87 03 46 35
pays.de.sarrebourg@wanadoo.fr
www.pays-sarrebourg.com

Qu'il soit privé ou public, vous randonnez toujours sur un terrain ne vous appartenant pas, particulièrement s'il est privé, les propriétaires autorisent (aimablement) le passage.

Les plus belles randonnées
au Pays de Sarrebourg à découvrir
dans les bureaux d'information touristique de Dabo,
Phalsbourg-Lutzelbourg, Center Parcs, Fénétrange,
le Plan incliné, Saint-Quirin, Sarrebourg et Walscheid.

LES PLUS BELLES RANDONNÉES AU PAYS DE SARREBOURG



19

Le Pays de Phalsbourg-Lutzelbourg Circuit des 7 sculptures

DURÉE : 1H15

DISTANCE : 3,56 km

Itinéraire d'interprétation en forêt sur le thème de l'eau. Sept stèles de grès sculptées illustrent des fables de La Fontaine, des écrits d'Ercckmann-Chatrian et des passages de la Bible. À côté de chaque sculpture se trouve un panneau explicatif en français et en allemand. Le circuit démarre à Bonne Fontaine, situé près du village de Danne et Quatre Vents.

Les auteurs de cette fiche ne pourront pas être tenus responsables en cas d'accident survenu sur ce circuit.



19 Circuit des 7 sculptures

Vivez des moments magiques

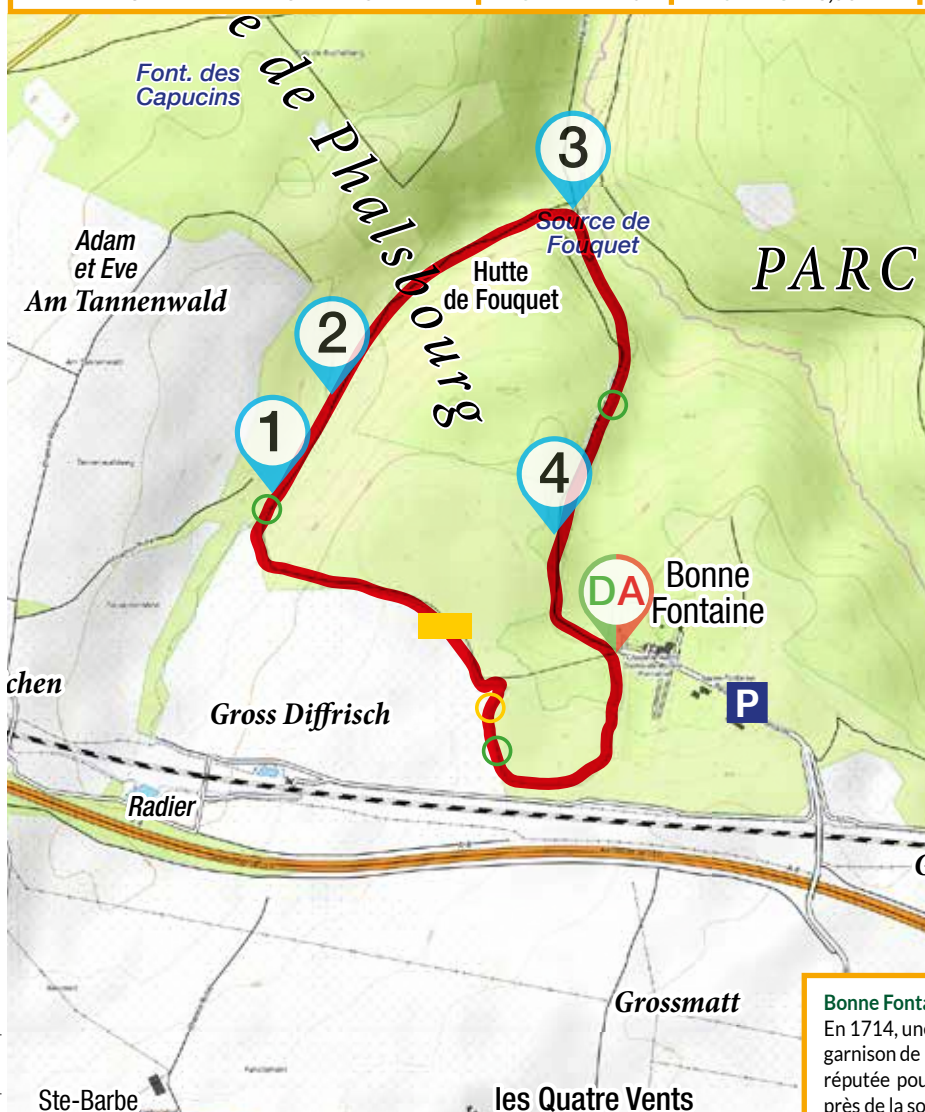
DÉPART : CHAPELLE DE BONNE FONTAINE

DURÉE : 1H15

DISTANCE : 3,56 km

DIFFICULTÉ : FACILE

BOUCLE : OUI



Départ de Bonne Fontaine - immédiatement après le cimetière.

DA Partir par le chemin qui monte à gauche après le cimetière , et . Après 20 m, on passe devant la 1^{ère} stèle qui représente **Emile Erckmann**, écrivain phalsbourgeois (1822-1899).

Au 1^{er} croisement, prendre à droite le sentier qui mène successivement aux stèles : « **Le renard et le hérisson** », « **Le brochet et la perchette** » , « **Les fiancés de Grindelwald** » .

Le chemin forestier mène ensuite à la **hutte de Fouquet** où on peut voir la stèle « **Le héron** ».

Emprunter la route forestière qui monte à droite de la hutte, la suivre sur 200 m ; on arrive à la stèle « **Le loup et l'agneau** ». S'engager dans le sentier qui passe devant la stèle et qui remonte vers Bonne Fontaine. Au débouché sur la route forestière qui mène à Bonne Fontaine se trouve la dernière stèle : « **St Antoine prêchant aux poissons** » .

Suivre la route forestière sur 400 m pour rejoindre le point de départ.



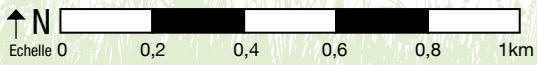
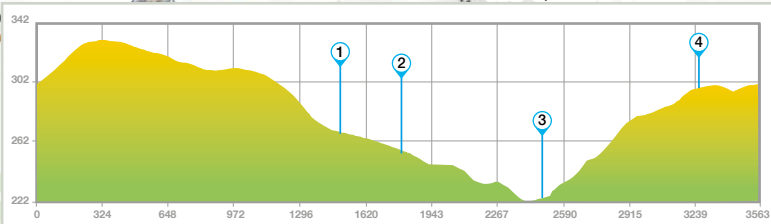
Bonne Fontaine : historique

En 1714, une épidémie de dysenterie sévit dans la garnison de Phalsbourg. Des soldats malades se rendent un jour à la source réputée pour la qualité de son eau. Ils découvrent au creux d'un chêne, près de la source, une statuette de la vierge. Surpris, ils invoquent Marie et boivent l'eau de la source. Rapidement ils se sentent bien et sont guéris. La foi des soldats et de la population de la région établira bientôt un lien entre la statuette, l'eau de la source et les guérisons. Les malades guéris viendront souvent en ce lieu pour prier. Telle est l'origine du pèlerinage. Les soldats érigent un petit oratoire pour abriter la statuette de la vierge. En 1741, une chapelle un peu plus spacieuse le remplacera. Au pied de la source, en contrebas, les pèlerins se rassemblent par milliers lors des fêtes mariales et par centaines tous les dimanches.

A proximité

Hutte de Fouquet

Refuge et abri pittoresque construit par l'ONF pour ses forestiers. Rénovée en 1959. Située à la jonction des vallées du Fouquet et de la Haspel.



© OpenStreetMap